



Strang in Bemmelse te Bemmelse



Algemene beschrijving

Coördinaten: 51.879753955905706, 5.892045593261757
 Grootte: 10 ha
 Max. diepte: 2 meter
 Gem. breedte: 100 meter
 Watertype: plas
 Opgenomen in: Alleen in verenigingslijst van viswateren
 Naam HSV/HSF: HSV De Karper
 Plaats HSV/HSF: Bemmelse



Visrecht

Verhuurder visrecht:
 Visrecht hengelsportvereniging: volledig visrecht gehuurd van eigenaar

Huidige ecologie & milieu

Waterplantenbedekking zomer:

Totaal waterplanten	20 %
Bovenwaterplanten:	10 %
Drijfbladplanten:	5 %
Onderwaterplanten:	5 %

Milieu overig:

Doorzicht:	40 – 60 cm
Bodemsoort:	Klei
Bagger:	> 50 cm
Vismigratie mogelijk:	Ja

Meest gevangen vissoorten:



brasem




ruisvoorn



snoek

Viswatertype: Snoek-blankvoorn viswatertype



Sportvisserij



recreatievisser



wedstrijdvisser

Let op: Viswedstrijdtrajecten aanwezig!

Meest gewaardeerd door de sportvisser
 mooie omgeving
 veel verschillende vissoorten

Belangrijkste knelpunten sportvisserij:
 teveel bagger
 geen, het is prima viswater!

Gewenste maatregelen sportvisserij:

Sportvisserij	
Omschrijving wedstrijdtraject(en)	geen
Bijzondere regels	geen
Aanwezige voorzieningen	
Aantal vissers per dag gedurende zomerperiode	werkdag: 2 weekend: 6 topdag: 8

Visserijbeheer		
Vissterfte: (laatste 5 jaar)	geen	
Visuitzettingen: (laatste 5 jaar)	geen	
Visonttrekking:	<i>Nee</i>	
Is er een visserijkundig onderzoek uitgevoerd?	<i>Nee</i>	n.v.t.
Overige/bijzonderheden	geen	

Wensen/actieplan komende 5 jaar		
Wensen	Uitdiepen en plantengroei voor aalscholvers.	
Actieplan: (laatste 5 jaar)	<i>Jaartal</i>	<i>Omschrijving</i>
	2015	geen
	2016	geen
	2017	geen
	2018	geen
	2019	geen
Overige bijzonderheden	geen	